

## **OBWIESZCZENIE**

### **o sporządzeniu spisu i karty inwentaryzacyjnej nieruchomości w celu komunalizacji mienia**

Na podstawie art. 17 ust. 4 ustawy z dnia 10 maja 1990 r. Przepisy wprowadzające ustawę o samorządzie terytorialnym i ustawę o pracownikach samorządowych (Dz. U. Nr 32, poz. 191 z późn. zm.) oraz uchwały Nr 104 Rady Ministrów z dnia 9 lipca 1990 r. w sprawie sposobu dokonywania inwentaryzacji mienia komunalnego (M. P. z 1990 r. Nr 30, poz. 235) wyklada się do publicznego wglądu spis inwentaryzacyjny oraz kartę inwentaryzacyjną nieruchomości położonej w Garwolinie przy/w pobliżu ul. Targowej, stanowiącej działki ewidencyjne nr 3274 i 3197/5, dla której Sąd Rejonowy w Garwolinie, V Wydział Ksiąg Wieczystych prowadzi księgę wieczystą nr SI1G/00066997/4, sporządzone przez Komisję Inwentaryzacyjną Mienia Komunalnego powołaną uchwałą nr LVIII/328/2022 Rady Miasta Garwolina z dnia 12 lipca 2022 r. – poprzez wywieszenie na tablicy ogłoszeń w siedzibie Urzędu Miasta Garwolina oraz zamieszczenie na stronie internetowej Urzędu Miasta Garwolina ([www.garwolin.pl](http://www.garwolin.pl)) i w Biuletynie Informacji Publicznej ([garwolin.bip.gov.pl](http://garwolin.bip.gov.pl)) w okresie od dnia 19 sierpnia 2022 r. do dnia 20 września 2022 r.

Osoby, których interes prawny dotyczy ustaleń zawartych w spisie inwentaryzacyjnym oraz karcie inwentaryzacyjnej, mogą zgłaszać zastrzeżenia do komisji inwentaryzacyjnej w siedzibie Urzędu Miasta Garwolina – pokój nr 25 w ww. terminie.

Komisja inwentaryzacyjna rozpatruje niezwłocznie zgłoszone zastrzeżenia i w razie ich uwzględnienia odpowiednio zmienia ustalenia zawarte w spisie.

Ustalony w ten sposób spis inwentaryzacyjny i kartę inwentaryzacyjną komisja inwentaryzacyjna przekazuje Wojewodzie Mazowieckiemu w celu wydania decyzji w sprawie stwierdzenia nabycia mienia z mocy prawa.

Komisja Inwentaryzacyjna Mienia Komunalnego:

Przewodniczący Komisji – Sławomir Jakubaszek .....

Członek Komisji – Marlena Pacholak-Kot .....




Członek Komisji – Elżbieta Dobrowolska .....

Załączniki:

1. Spis inwentaryzacyjny
2. Karta inwentaryzacyjna

Jednostka ewidencyjna: 140301\_1 Garwolin miasto  
 Obręb ewidencyjny: 0001 Miasto Garwolin

Numer karty: 2/2022

Komisja inwentaryzacyjna	
nazwisko i imię	podpis
Stawomir Jakubaszek	
Marlena Pacholak-Kot	
Eizbieta Dobrowolska	

Oznaczenie nieruchomości:		
według księgi wieczystej	SI1G/00066997/4	
oznaczenie dokumentów, na mocy których Skarb Państwa stał się właścicielem	Decyzja Nr 28/81 Wojewody Siedleckiego z dnia 22.10.1981 r. w sprawie zatwierdzenia projektu scalenia gruntów	
Polozenie	miejsowość	Garwolin
	ulica	Targowa
	numer porządkowy	-

**KARTA**  
**inwentaryzacyjna nieruchomości**  
**sporządzona wg stanu na dzień 27 maja 1990 r.**

Numer ewidencyjny działki	Powierzchnia działki		Rodzaj użytkowania	Budynki, budowle i urządzenia				Osoba prawna, osoba fizyczna lub inna jednostka, której oddano nieruchomość w użytkowanie wieczyste, zarząd lub użytkowanie	Wartość w zł		Uwagi
	nieruchomości w m <sup>2</sup>	rodzaj		ilość kondygnacji	ilość lokali mieszkalnych	ilość sprzedanych lokali	udział w użytkowaniu wieczystym gruntu		gruntu	części składowych	
1	2	3	4	5	6	7	8	9	10	11	12
3274 3197/5	214 1070 1284	droga droga	- -	- -	- -	- -	- -	- -	100,00 500,00 600,00	- -	- -




Garwolin, dnia 19.08.2022 r.

OBJAŚNIENIA:

- 1) kol. 2 – powierzchnię działek wpisuje się na wysokości jej numeru. Jeżeli nieruchomość składa się z kilku działek, to powierzchnię nieruchomości stanowi suma powierzchni działek wpisana po oddzieleniu linią poziomą powierzchni poszczególnych działek.
- 2) kol. 3 – podaje się określenia typu: budowlana, budowlana zabudowana, przemysłowa, usługowa, handlowa, rolna itp.
- 3) kol. 4, 5, 6, 7 i 8 – wypełnia się tylko wtedy, gdy budynki, budowle i urządzenia były zarządzane przez zarządzone przez terenowy organ administracji państwowej (znajdowały się w zasobie gruntów państwowych).
- 4) kol. 9 – wypełnia się, jeżeli nieruchomość została oddana w użytkowanie wieczyste, zarząd lub użytkowanie.
- 5) kol. 11 – wypełnia się wówczas, gdy zachodzi przypadek omówiony w pkt 3. W pozostałych przypadkach wartość części składowych będzie wykazywana jak majątek przedsiębiorstw, zakładów i innych jednostek organizacyjnych
- 6) Wartość podaje się w złotych. Wyceny dokonuje się na podstawie cen obowiązujących w dniu 27 maja 1990 r.

Województwo: mazowieckie  
 Gmina: Garwolin (gmina miejska)  
 Miejscowość: Garwolin  
 Ulica i numer porządkowy: Targowa

Numer i data decyzji wojewody

Komisja inwentaryzacyjna	
nazwisko i imię	podpis
Sławomir Jakubaszek	
Marlena Pacholak-Kot	
Elzbieta Dobrowolska	

**Spis inwentaryzacyjny  
 nieruchomości, przedsiębiorstwa, zakładów  
 i innych jednostek  
 sporządzony wg stanu na dzień 27 maja 1990 r.**

Lp.	numer karty inwentaryzacyjnej	Nieruchomość				Przedsiębiorstwo, zakład i inna jednostka organizacyjna					Uwagi			
		oznaczenie		rodzaj użytkowania	powierzchnia w m <sup>2</sup>	wartość w zł	Nr karty inwentaryzacyjnej	nazwa	adres	wartość w zł				
		księgi wieczystej	ewidencji gruntów							środki trwałe		przedmioty nietrawne	inne	łącznie
1	2	3	4	5	6	7	8	9	10	11	12	13	14	15
1	2/2022	S11G/00066997/4	3274	droga	214	100,00	-	-	-	-	-	-	-	-
2	2/2022	S11G/00066997/4	3197/5	droga	1070	500,00	-	-	-	-	-	-	-	600,00 zł.
					1284	600,00								

Garwolin, dnia 19.08.2022 r.

**OBJAŚNIENIA:**

- 1) Spis zbiorczy wypełnia się na podstawie odpowiednich kart inwentaryzacyjnych i podaje się w kol. 2 i 8 ich numery.
- 2) kol. 7 – jeżeli nieruchomość oddana jest w użytkowanie wieczyste, zarząd lub użytkowanie, podaje się tylko wartość gruntu.
- 3) kol. od 8 do 14 – wypełnia się w wierszu, w którym znajduje się nieruchomość oddana w zarząd jednostki wymienionej w kol. 9.
- 4) kol. 7, 11, 12, 13 i 14 – podlegają sumowaniu, a wynik wpisuje się po oddzieleniu linią poziomą poszczególnych wartości.
- 5) Wartość łączną majątku wymienionego w spisie umieszcza się w kol. 15 na wysokości lp. 1 obwodzi czerwoną linią.
- 6) Wartość podaje się w złotych.